Superficie	Nombre	Codigo	Perfil Previsto
7642,74	CEIP La Xara	DOT-PQE-DOC-NX	

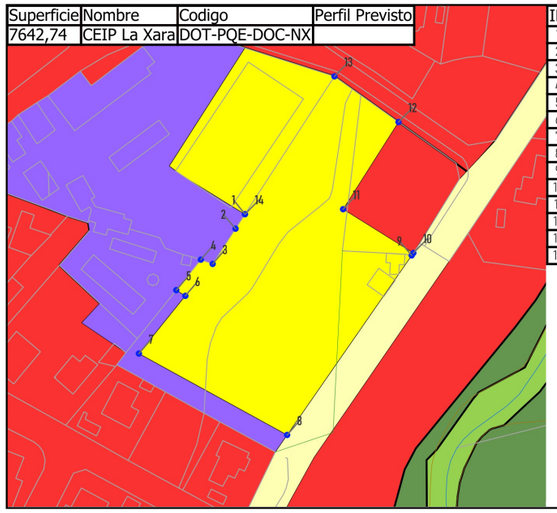

ID	X	X
1	765925,77	4302068,51
2	765922,38	4302063,3
3	765914,16	4302050,64
4	765909,91	4302052,17
5	765901,09	4302041,21
6	765904,34	4302039,16
7	765887,65	4302018,43
8	765940,92	4301989,18
9	765985,68	4302053,69
10	765986,27	4302054,54
11	765961,03	4302070,3
12	765980,95	4302101,62
13	765957,93	4302118,03
14	765925,77	4302068,51

COORDENADAS
ETRS 89 Huso 30

Superficie	Nombre	Codigo	Perfil Previsto
4598,02	CEIP Les Rotes	DOT-PQE-DOC-LR	3I+6P

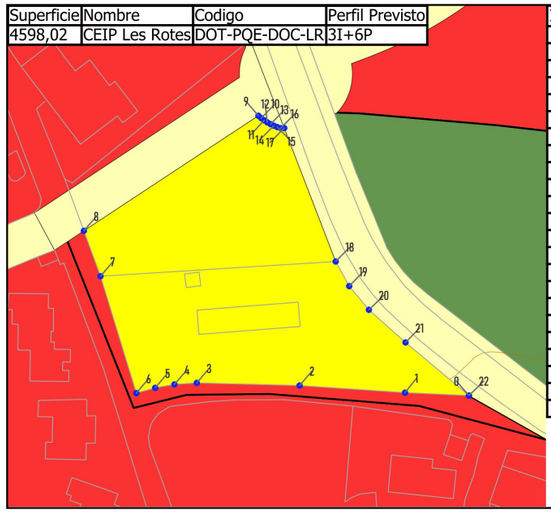

ID	X	X
0	772285,53	4302104,3
1	772267,35	4302105,13
2	772237,37	4302107,15
3	772208,12	4302107,9
4	772201,76	4302107,47
5	772196,29	4302106,5
6	772190,93	4302105
7	772180,74	4302138,2
8	772176	4302151,09
9	772225,64	4302183,78
10	772226,44	4302183,1
11	772227,28	4302182,48
12	772228,17	4302181,91
13	772229,08	4302181,4
14	772230,03	4302180,95
15	772231,01	4302180,57
16	772232,01	4302180,25
17	772232,99	4302180,29
18	772247,63	4302142,38
19	772251,47	4302135,39
20	772257,07	4302128,66
21	772267,5	4302119,39
22	772285,53	4302104,3

COORDENADAS
ETRS 89 Huso 30

Superficie	Nombre	Codigo	Perfil Previsto
34874,93	Complejo Bosc Diana	ZUR-DT-BD	9I+18P 12SO+6B+2CF

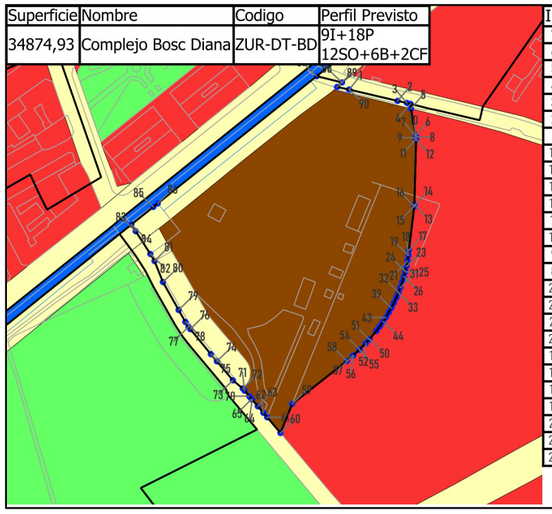

ID	X	X	ID	X	X	ID	X	X	ID	X	X
7	770083,97	4303205,63	39	770065,34	4303075,9	80	769892,52	4303095,47	84	769868,6	4303138,92
6	770083,88	4303206,13	38	770065,58	4303076,36	55	770041,07	4303044,26	83	769871,87	4303133,95
5	770080,26	4303226,47	37	770067,24	4303079,62	54	770041,43	4303044,61	82	769882,98	4303116,7
4	770079,91	4303230,14	36	770067,47	4303080,09	63	769964,29	4303001,56	81	769886,17	4303111,33
3	770077,19	4303230,83	35	770069	4303083,4	62	769968,47	4302996,63	90	770033,49	4303240,95
2	770070,12	4303232,4	34	770069,22	4303083,88	61	769971,38	4302993,24	89	770024,33	4303242,95
1	770033,49	4303240,95	33	770070,64	4303087,25	60	769981,45	4302981,4	88	770028,05	4303246,33
15	770082,79	4303153	32	770070,83	4303087,73	59	769990,3	4303003,23	87	770008,89	4303251,11
14	770082,82	4303153,48	47	770056,49	4303061,74	58	770031,81	4303035,85	86	769888,57	4303154,89
13	770082,84	4303153,95	46	770056,79	4303062,17	57	770036,22	4303039,71	85	769885,27	4303152,25
12	770084,11	4303203,11	45	770058,88	4303065,16	56	770036,59	4303040,06			
11	770084,12	4303203,61	44	770059,18	4303065,6	71	769954,31	4303013,33			
10	770084,1	4303204,12	43	770061,16	4303068,67	70	769957,8	4303009,21			
9	770084,08	4303204,62	42	770061,44	4303069,11	69	769958,89	4303007,92			
8	770084,03	4303205,12	41	770063,31	4303072,25	68	769958,97	4303007,83			
23	770076,75	4303107,19	40	770063,57	4303072,7	67	769959,09	4303007,69			
22	770076,86	4303107,7	53	770045,76	4303048,96	66	769959,1	4303007,68			
21	770077,55	4303111,29	52	770046,12	4303049,33	65	769959,72	4303006,95			
20	770077,64	4303111,81	51	770048,6	4303052,01	64	769960,07	4303006,54			
19	770078,21	4303115,42	50	770048,95	4303052,4	79	769904,38	4303074,36			
18	770078,28	4303115,93	49	770053,97	4303058,41	78	769909,48	4303065,29			
17	770078,72	4303119,56	48	770054,3	4303058,82	77	769911,86	4303061,55			
16	770082,74	4303152,53	31	770072,14	4303091,15	76	769913,25	4303059,84			
26	770074,87	4303099,59	30	770072,32	4303091,64	75	769928,78	4303040,96			
25	770075,81	4303103,12	29	770073,5	4303095,09	74	769933,37	4303035,51			
24	770075,93	4303103,63	28	770073,66	4303095,59	73	769945,47	4303021,19			
			27	770074,72	4303099,09	72	769952,9	4303014,99			

COORDENADAS
ETRS 89 Huso 30

Superficie	Nombre	Codigo	Perfil Previsto
23727,41	Complejo Nova Denia	ZND-DT-1.2	6I+12P 8SO+4B+2CF

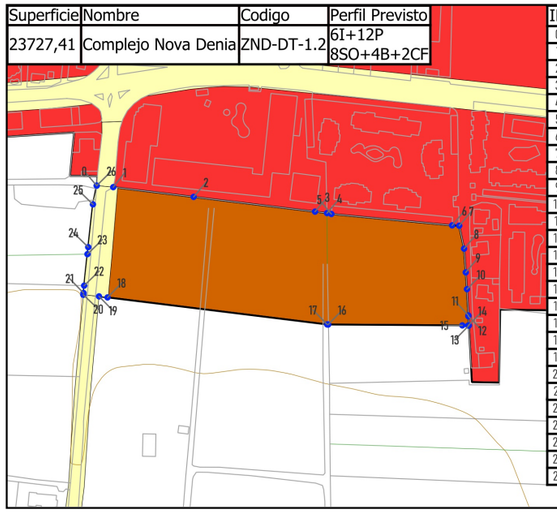

ID	X	X
0	764769,81	4305481,5
1	764782,4	4305480,34
2	764843,58	4305472,91
3	764935,98	4305461,7
4	764945,11	4305460,59
5	764948,43	4305459,91
6	765040,35	4305451,26
7	765045,76	4305451,01
8	765049,43	4305433,52
9	765050,74	4305415,48
10	765051,66	4305402,7
11	765052,72	4305382,68
12	765052,75	4305382,04
13	765053,12	4305375,02
14	765052,62	4305375,04
15	765048,12	4305375,12
16	764946,03	4305375,78
17	764945,22	4305375,83
18	764778,03	4305396,42
19	764771,56	4305397,21
20	764759,62	4305398,4
21	764759,74	4305399,81
22	764760,24	4305405,37
23	764762,76	4305429,35
24	764763,34	4305434,68
25	764766,93	4305467,23
26	764769,81	4305481,5

COORDENADAS
ETRS 89 Huso 30

Superficie	Nombre	Codigo	Perfil Previsto
13496	Ullals	ZND-DT-1.5	Ampliación IES Maria Ibars

ID	X	X
0	768847,09	4304023,51
1	768867,53	4304008,16
2	768920,34	4303968,51
3	768914,12	4303961,71
4	768865,72	4303908,81
5	768864,4	4303907,49
6	768842,82	4303893,21
7	768827,48	4303887,59
8	768810,09	4303885,24
9	768796,11	4303887,07
10	768788,47	4303891,76
11	768788,13	4303891,88
12	768778,59	4303895,07
13	768773,9	4303896,65
14	768777,32	4303908,17
15	768807,62	4303980,64
16	768822,06	4304012,87
17	768842,75	4304046,55
18	768893,07	4304143,31
19	768896,53	4304151,15
20	768908,68	4304142,87
21	768905,66	4304135,92
22	768858,17	4304044,78
23	768847,09	4304023,51

COORDENADAS
ETRS 89 Huso 30

Superficie	Nombre	Codigo	Perfil Previsto
29089	Complejo Madrigueres	ZND-DT-1.6	12SO+4B+2CF CEE Raquel Paya

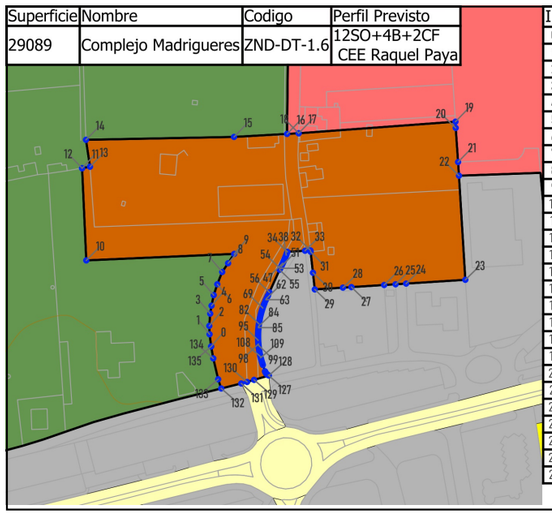

ID	X	X	ID	X	X	ID	X	X	ID	X	X	ID	X	X
0	768260,59	4303431,67	27	768360,9	4303474,07	54	768309,96	4303487,32	81	768294,86	4303448,7	107	768295,59	4303425,38
1	768259,44	4303440,38	28	768354,8	4303473,68	55	768309,51	4303486,46	82	768294,72	4303447,81	108	768295,79	4303424,5
2	768259,23	4303446,36	29	768334,69	4303472,4	56	768302,22	4303470,32	83	768294,6	4303446,91	109	768296,01	4303423,62
3	768259,91	4303455,08	30	768333,38	4303484,3	57	768301,31	4303468,3	84	768294,5	4303446,02	110	768296,23	4303422,75
4	768260,85	4303460,77	31	768331,72	4303499,31	58	768301,15	4303467,99	85	768294,4	4303445,12	111	768296,47	4303421,88
5	768262,41	4303468,33	32	768331,61	4303500,27	59	768301,01	4303467,67	86	768294,32	4303444,22	112	768296,72	4303421,01
6	768264,97	4303476,09	33	768327,71	4303500,05	60	768300,95	4303467,56	87	768294,25	4303443,32	113	768296,99	4303420,15
7	768268,46	4303484,86	34	768315,08	4303499,28	61	768300,52	4303466,71	88	768294,2	4303442,42	114	768297,26	4303419,29
8	768272,69	4303491,13	35	768314,8	4303498,46	62	768300,13	4303465,89	89	768294,16	4303441,52	115	768297,55	4303418,44
9	768277,05	4303497,78	36	768314,73	4303498,26	63	768299,75	4303465,08	90	768294,13	4303440,61	116	768299,07	4303413,93
10	768171,27	4303493,14	37	768314,34	4303497,22	64	768299,39	4303464,25	91	768294,11	4303439,71	117	768299,2	4303413,6
11	768168,29	4303558,91	38	768314,27	4303497,01	65	768298,69	4303462,59	92	768294,1	4303438,81	119	768299,51	4303412,98
12	768168,28	4303559,05	39	768313,87	4303495,98	66	768298,36	4303461,75	93	768294,11	4303437,91	120	768299,69	4303412,68
13	768173,93	4303560,05	40	768313,79	4303495,78	67	768298,04	4303460,9	94	768294,14	4303437,01	121	768299,9	4303412,4
14	768171,06	4303579,27	41	768313,38	4303494,75	68	768297,73	4303460,06	95	768294,17	4303436,1	122	768300,13	4303412,14
15	768276,93	4303581,33	42	768313,3	4303494,55	69	768297,43	4303459,2	96	768294,22	4303435,2	123	768300,37	4303411,89
16	768314,87	4303583,47	43	768312,87	4303493,52	70	768297,15	4303458,35	97	768294,28	4303434,3	124	768300,63	4303411,66
17	768323,17	4303583,93	44	768312,78	4303493,32	71	768296,88	4303457,49	98	768294,35	4303433,4	125	768300,91	4303411,45
18	768323,18	4303583,95	45	768312,34	4303492,3	72	768296,62	4303456,62	99	768294,44	4303432,5	126	768301,2	4303411,26
19	768435,3	4303592,21	46	768312,26	4303492,11	73	768296,37	4303455,75	100	768294,54	4303431,61	127	768301,5	4303411,09
20	768435,48	4303587,78	47	768311,8	4303491,1	74	768296,14	4303454,88	101	768294,65	4303430,71	128	768301,82	4303410,94
21	768437,16	4303563,4	48	768311,71	4303490,9	75	768295,92	4303454,01	102	768294,78	4303429,82	129	768291,28	4303407,78
22	768437,8	4303553,64	49	768311,24	4303489,89	76	768295,71	4303453,13	103	768294,91	4303428,93	130	768286,29	4303406,29
23	768442,35	4303479,27	50	768311,14	4303489,7	77	768295,51	4303452,25	104	768295,06	4303428,04	131	768282,13	4303405,25
24	768400,02	4303476,57	51	768310,66	4303488,7	78	768295,33	4303451,36	105	768295,23	4303427,15	132	768267,79	4303401,66
25	768392,46	4303476,08	52	768310,56	4303488,51	79	768295,16	4303450,48	106	768295,4	4303426,26	133	768265,6	4303408,22
26	768384,29	4303475,56	53	768310,06	4303487,52	80	768295	4303449,59	118	768299,34	4303413,28	134	768262,1	4303423,16
												135	768260,59	4303431,67

COORDENADAS
ETRS 89 Huso 30

DÉNIA	PLAN GENERAL ESTRUCTURAL		
AJUNTAMENT DE DÉNIA	MEMORIA DESCRIPTIVA Y JUSTIFICATIVA	CODIGO PLANO:	
OFICINA MUNICIPAL PLANEAMIENTO	**NUEVOS CENTROS DOCENTES**	NÚMERO DE HOJA: **3**	VERSIÓN DEFINITIVA 2023